

Gemeinde Gangelt	
21. JAN. 2020	
60	

Telefonica

Telefónica Germany GmbH & Co. OHG - Rheinstraße 15 - 14513 Teltow

Gemeinde Gangelt
Der Bürgermeister
Herr Mevissen
Burgstraße 10
52538 Gangelt

Doreen Langer
Kommunale Abstimmung
Real Estate & Energy
Network Technology

M:
T: 030 / 2369 2203
F: 030 / 2369 19 2203

E: doreen.langer@telefonica.com

17. Januar 2020

Erweiterung einer Mobilfunksendeanlage mit der STOB-Nr. 520248

Standortnummer Telefónica: **352991581** (bitte diese Nummer stets angeben)
Standortnummer E-Plus: 16995315 (bei Leerfeld = O₂-Bestands-Anlage)
Zusätzliche Netzelementnummer: 306325453 A

Sehr geehrte Damen und Herren,

Telefónica Deutschland - O₂ modernisiert die Mobilfunkinfrastruktur. Um die Telekommunikationsinfrastruktur in Ihrer Kommune weiter zu verbessern planen wir einen bereits bestehenden Mobilfunkstandort um eine LTE-Sendeanlage zu erweitern:

Hof Grüental, Gemarkung: Gangelt, Flur-Nr. 8, Flurstück: 27, 52538 Gangelt
(3290201/5655508)
Gebäudeart: Windkraftanlage

Entsprechend §7a der 26. BImSchV und den bestehenden Vereinbarungen über den Informationsaustausch und die Beteiligung der Kommunen beim Ausbau der Mobilfunknetze geben wir Ihnen die Möglichkeit zur Stellungnahme und zur Erörterung der geplanten Baumaßnahme. Die Erweiterung am bestehenden Standort stellt eine optimale Kombination aus funktechnischen Erfordernissen und wirtschaftlichen Überlegungen dar. Wir hoffen, dass die mit der Erweiterung verbundene Vermeidung zusätzlicher Standorte auch in Ihrem Sinne ist.

Wir werden Sie in jedem Fall vor Baubeginn schriftlich informieren. Für Fragen stehen wir Ihnen gerne zur Verfügung.

Freundliche Grüße

Telefónica Germany GmbH & Co. OHG

*per E-Mail mit Freizeitantrag
gebeten.
JF, 28.01.2020*

Die handelsrechtlichen Pflichtangaben finden Sie bitte unter: www.telefo

E 290556 m

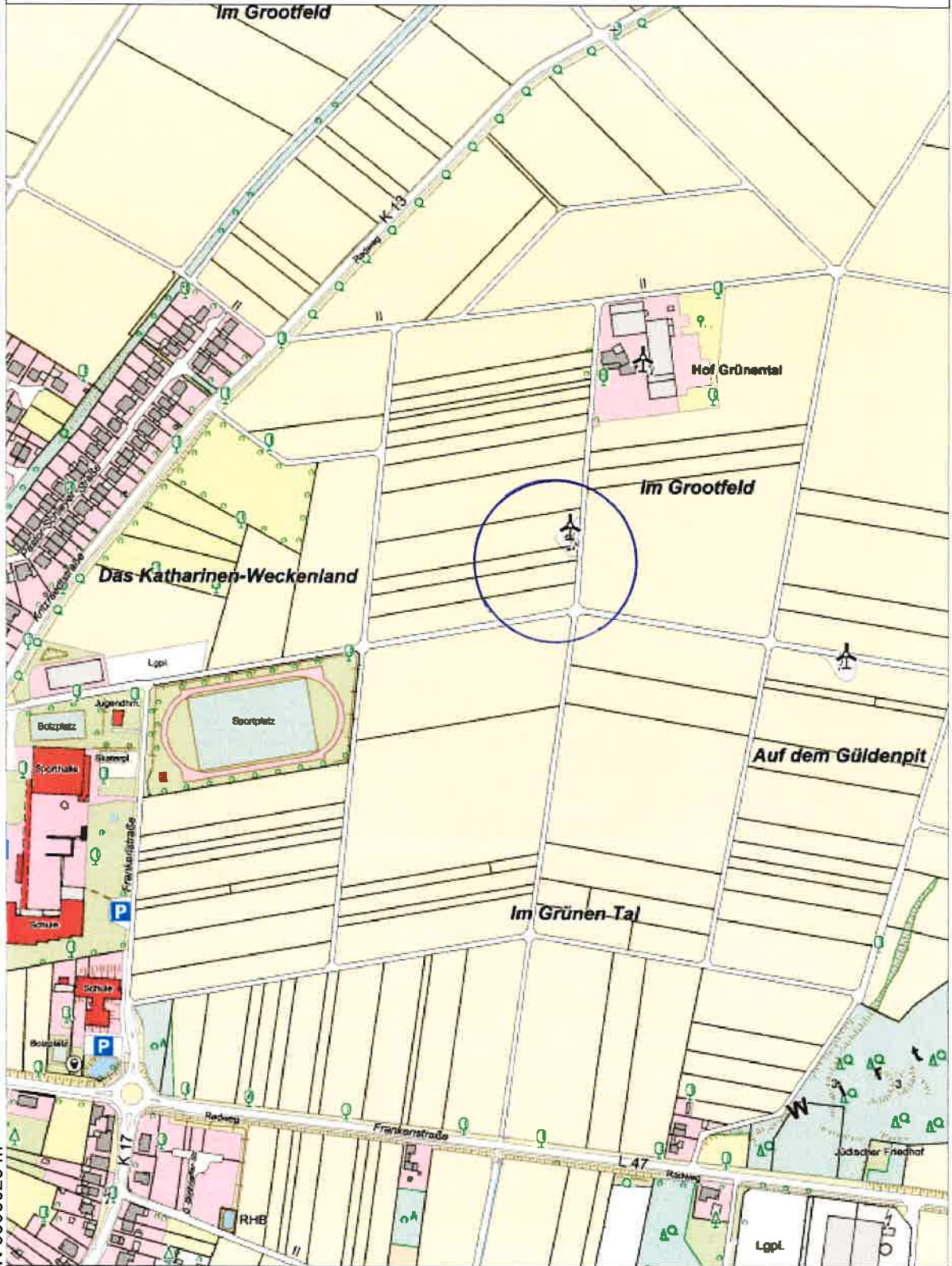
N 5654339 m

Kreis Heinsberg Gemeinde Gangelt

Auszug aus dem Geodatenbestand

- Nur für den Dienstgebrauch -

Erstellt Willibert Mevissen, 12.02.2020, Maßstab 1 : 5.160



N 5653023 m

E 289700 m

Gemeinde Gangelt	
21. JAN. 2020	
60	

Telefónica Germany GmbH & Co. OHG - Rheinstraße 15 - 14513Teltow

Gemeinde Gangelt
Der Bürgermeister
Herr Mevissen
Burgstraße 10
52538 Gangelt

Doreen Langer
Kommunale Abstimmung
Real Estate & Energy
Network Technology

M:
T: 030 / 2369 2203
F: 030 / 2369 19 2203

E: doreen.langer@telefonica.com

17. Januar 2020

Erweiterung einer Mobilfunksendeanlage mit der STOB-Nr. 49010271

Standortnummer Telefónica: **352991257** (bitte diese Nummer stets angeben)
Standortnummer E-Plus: (bei Leerfeld = O2-Bestands-Anlage)
Zusätzliche Netzelementnummer: 306320798 A

Sehr geehrte Damen und Herren,

Telefónica Deutschland - O2 modernisiert die Mobilfunkinfrastruktur. Um die Telekommunikationsinfrastruktur in Ihrer Kommune weiter zu verbessern planen wir einen bereits bestehenden Mobilfunkstandort um eine LTE-Sendeanlage zu erweitern:

Bundesstr. 150, 52538 Gangelt
(3291771/5654565)
Gebäudeart: Bürohaus

Entsprechend §7a der 26. BImSchV und den bestehenden Vereinbarungen über den Informationsaustausch und die Beteiligung der Kommunen beim Ausbau der Mobilfunknetze geben wir Ihnen die Möglichkeit zur Stellungnahme und zur Erörterung der geplanten Baumaßnahme. Die Erweiterung am bestehenden Standort stellt eine optimale Kombination aus funktechnischen Erfordernissen und wirtschaftlichen Überlegungen dar. Wir hoffen, dass die mit der Erweiterung verbundene Vermeidung zusätzlicher Standorte auch in Ihrem Sinne ist.

Wir werden Sie in jedem Fall vor Baubeginn schriftlich informieren. Für Fragen stehen wir Ihnen gerne zur Verfügung.

Freundliche Grüße

Telefónica Germany GmbH & Co. OHG

*per E-Mail mit Fristverlängerung
gebeten für den 20.1.2020*

Die handelsrechtlichen Pflichtangaben finden Sie bitte unter: www.telefo

E 291846 m

N 5652845 m

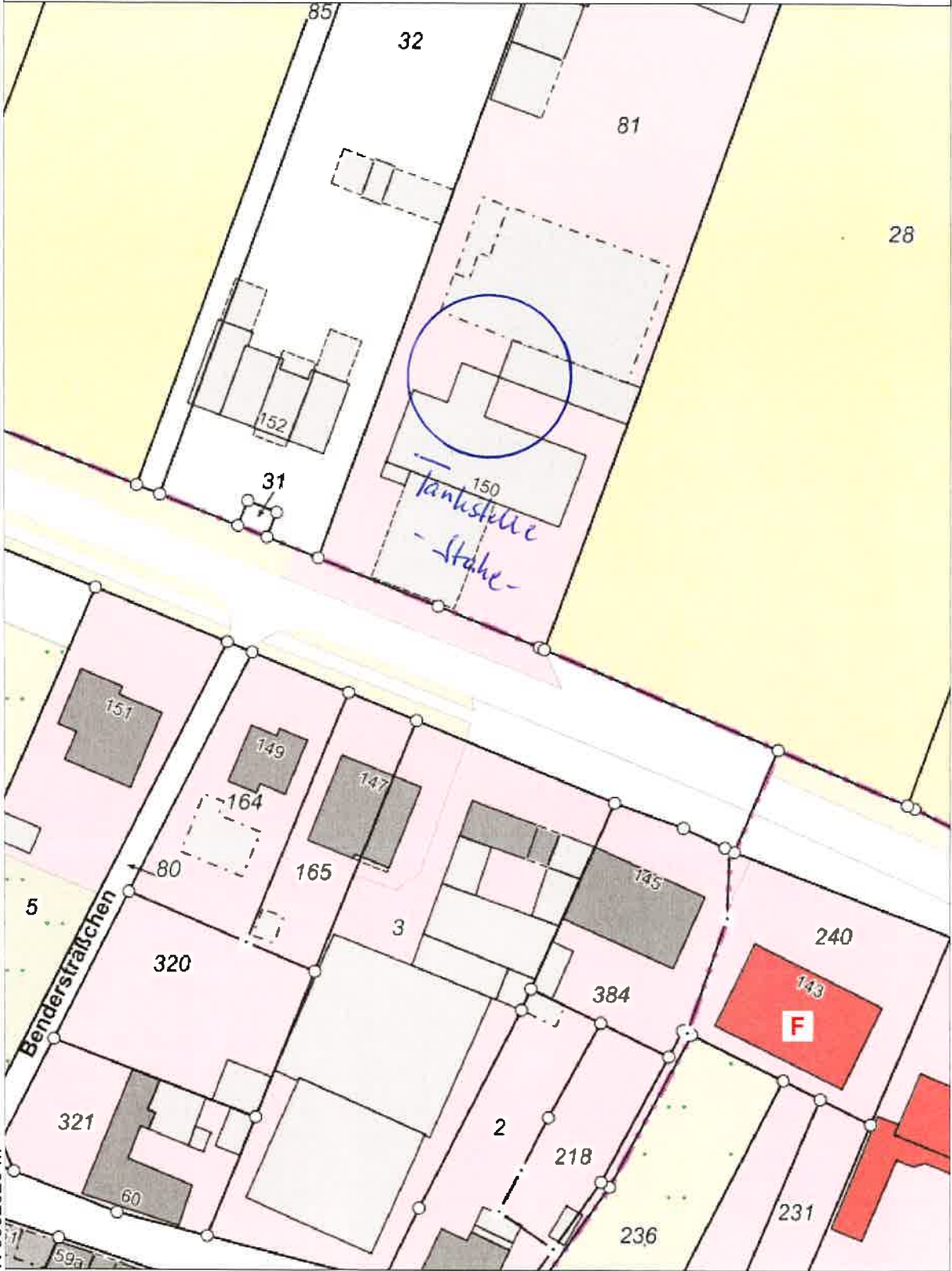
Kreis Heinsberg
Gemeinde Gangelt

Auszug aus dem Geodatenbestand

- Nur für den Dienstgebrauch -

Erstellt Willibert Mevissen, 12.02.2020, Maßstab 1 : 873

HEINSBERG

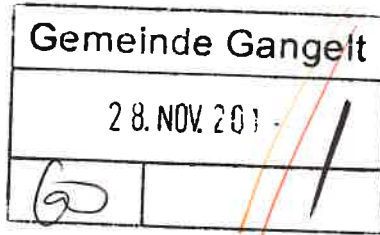


N 5652623 m

E 291702 m

Telefónica Germany GmbH & Co. OHG - Rheinstraße 15 - 14513Teltow

Gemeinde Gangelt
Der Bürgermeister
Herr Bernhard Tholen
Burgstraße 10
52538 Gangelt



Doreen Langer
Kommunale Abstimmung
Real Estate & Energy
Network Technology

M:
T: 030 / 2369 2203
F: 030 / 2369 19 2203

E: doreen.langer@telefonica.com

27. November 2019

Erweiterung einer Mobilfunksendeanlage mit der STOB-Nr. 520169

Standortnummer Telefonica: **352991574** (bitte diese Nummer stets angeben)
Standortnummer E-Plus: **16994533** (bei Leerfeld = O₂-Bestands-Anlage)
Zusätzliche Netzelementnummer: **306325583 A**

Sehr geehrte Damen und Herren,

Telefónica Deutschland - O₂ modernisiert die Mobilfunkinfrastruktur. Um die Telekommunikationsinfrastruktur in Ihrer Kommune weiter zu verbessern planen wir einen bereits bestehenden Mobilfunkstandort um eine LTE-Sendeanlage zu erweitern:

An der Villa, Gemarkung: Breberen-Schrümm, Flur-Nr.5, Flurstück 49, 52538 Gangelt
(3289663/5660560)
Gebäudeart: NB-Funkturm

Entsprechend §7a der 26. BImSchV und den bestehenden Vereinbarungen über den Informationsaustausch und die Beteiligung der Kommunen beim Ausbau der Mobilfunknetze geben wir Ihnen die Möglichkeit zur Stellungnahme und zur Erörterung der geplanten Baumaßnahme. Die Erweiterung am bestehenden Standort stellt eine optimale Kombination aus funktechnischen Erfordernissen und wirtschaftlichen Überlegungen dar. Wir hoffen, dass die mit der Erweiterung verbundene Vermeidung zusätzlicher Standorte auch in Ihrem Sinne ist.

Wir werden Sie in jedem Fall vor Baubeginn schriftlich informieren. Für Fragen stehen wir Ihnen gerne zur Verfügung.

Freundliche Grüße

Telefónica Germany GmbH & Co. OHG

per E-Mail um Fristverlängerung
gebeten.
17.12.2019
[Handwritten Signature]

Die handelsrechtlichen Pflichtangaben finden Sie bitte unter: www.telefo

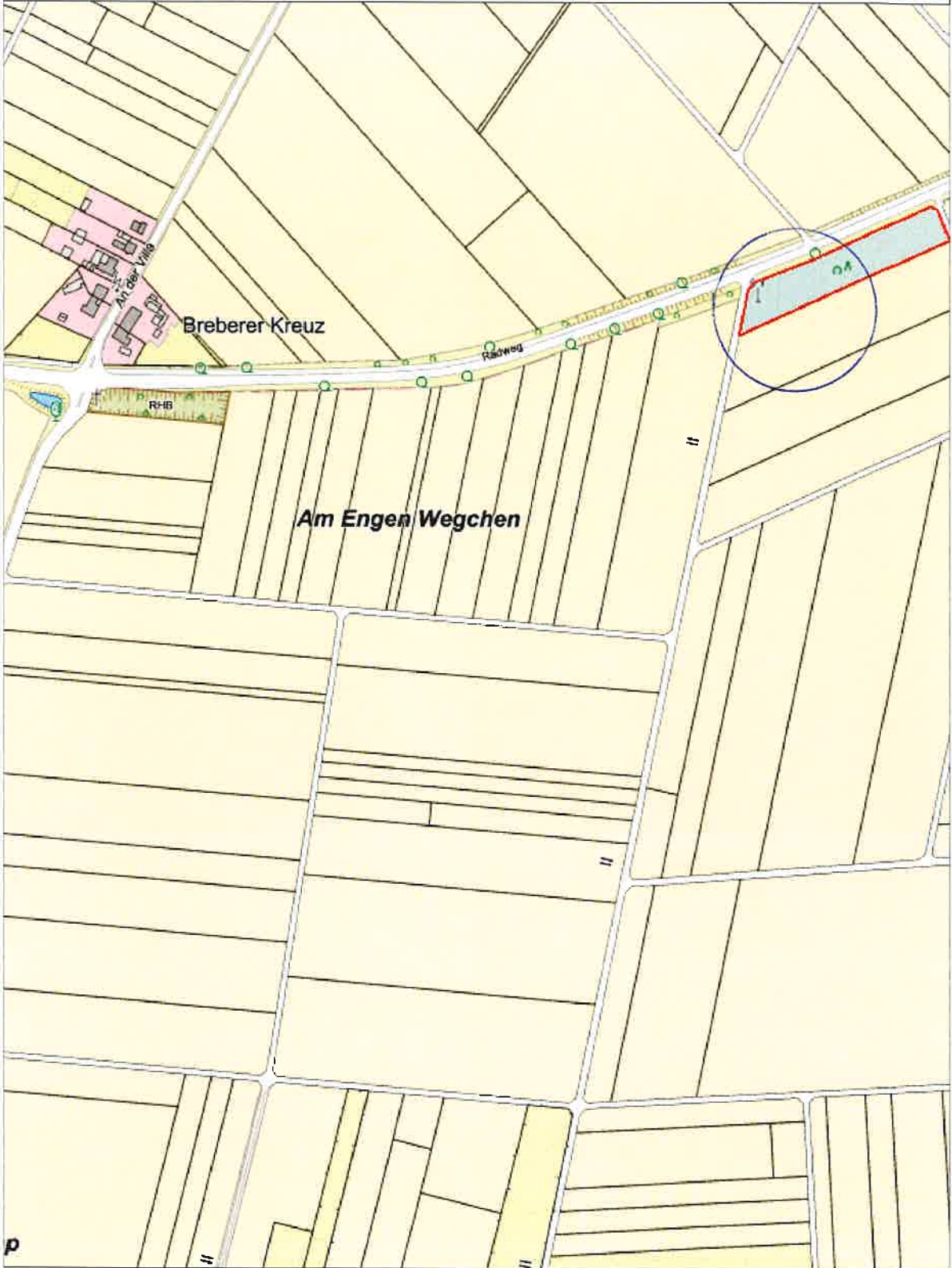
E 289807 m

N 5659114 m

Kreis Heinsberg
Gemeinde Gangelt
Auszug aus dem Geodatenbestand
- Nur für den Dienstgebrauch -



Erstellt Willibert Mevissen, 12.02.2020, Maßstab 1 : 4.301



N 5658017 m

E 289094 m